Pik = 4+356,86

Hum. proj.= 0,30m2
NASYP= 1,28m2
WYKOP= 0,45m2
NAS.(dowóz)= 0,26m2
FREZ.= 0,10m2
PODB.= 0,36m2
ŚCIERAL.= 0,24m2
WIĄŻĄC.= 0,00m2
WYROWN.= 0,57m2

P.P. = 146,00

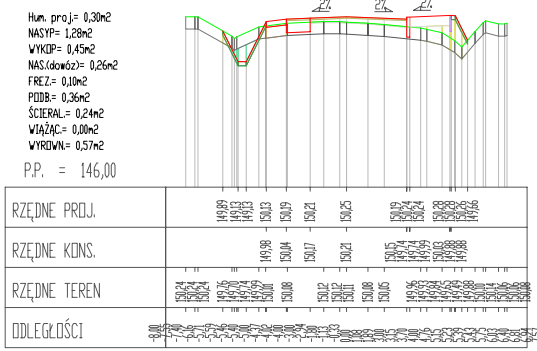
2%
2%
2%
RZĘDNE PROJ.
RZĘDNE KONS.
RZĘDNE TEREN
ODLEGŁOŚCI

Pik = 4+375,00

Hum. proj.= 0,30m2
NASYP= 1,43m2
WYKOP= 0,80m2
NAS.(dowóz)= 0,43m2
FREZ.= 0,10m2
PODB.= 0,36m2
ŚCIERAL.= 0,24m2
WIĄŻĄC.= 0,00m2
WYROWN.= 0,23m2

P.P. = 146,00

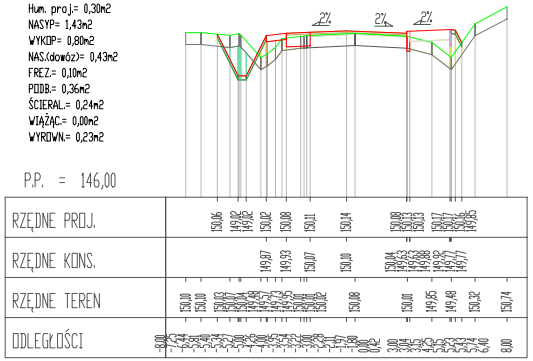
2%
2%
2%
RZĘDNE PROJ.
RZĘDNE KONS.
RZĘDNE TEREN
ODLEGŁOŚCI

Pik = 4+400,00

Hum. proj.= 0,28m2
NASYP= 1,34m2
WYKOP= 0,95m2
NAS.(dowóz)= 0,34m2
FREZ.= 0,10m2
PODB.= 0,36m2
ŚCIERAL.= 0,24m2
WIĄŻĄC.= 0,00m2
WYROWN.= 0,31m2

P.P. = 145,00

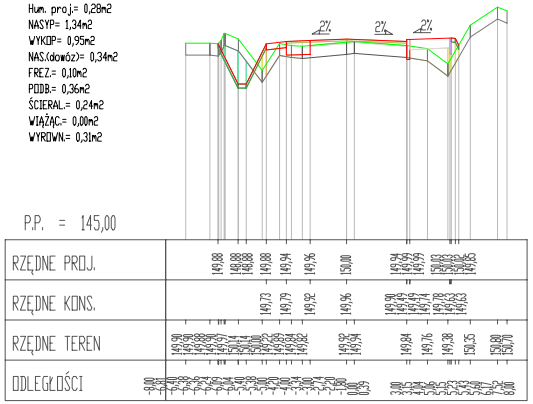
2%
2%
2%
RZĘDNE PROJ.
RZĘDNE KONS.
RZĘDNE TEREN
ODLEGŁOŚCI

Pik = 4+425,00

Hum. proj.= 0,30m2
NASYP= 1,61m2
WYKOP= 0,70m2
NAS.(dowóz)= 0,44m2
FREZ.= 0,10m2
PODB.= 0,36m2
ŚCIERAL.= 0,24m2
WIĄŻĄC.= 0,00m2
WYROWN.= 0,31m2

P.P. = 145,00

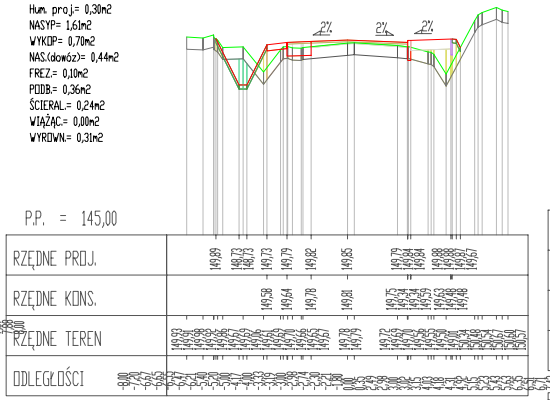
2%
2%
2%
RZĘDNE PROJ.
RZĘDNE KONS.
RZĘDNE TEREN
ODLEGŁOŚCI

Pik = 4+450,00

Hum. proj.= 0,37m2
NASYP= 1,62m2
WYKOP= 1,50m2
NAS.(dowóz)= 0,40m2
FREZ.= 0,10m2
PODB.= 0,36m2
ŚCIERAL.= 0,24m2
WIĄŻĄC.= 0,00m2
WYROWN.= 0,32m2

P.P. = 145,00

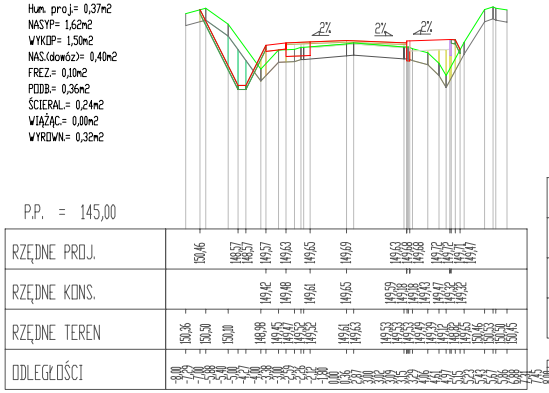
2%
2%
2%
RZĘDNE PROJ.
RZĘDNE KONS.
RZĘDNE TEREN
ODLEGŁOŚCI

Pik = 4+475,00

Hum. proj.= 0,38m2
NASYP= 1,74m2
WYKOP= 1,59m2
NAS.(dowóz)= 0,49m2
FREZ.= 0,09m2
PODB.= 0,36m2
ŚCIERAL.= 0,24m2
WIĄŻĄC.= 0,00m2
WYROWN.= 0,39m2

P.P. = 145,00

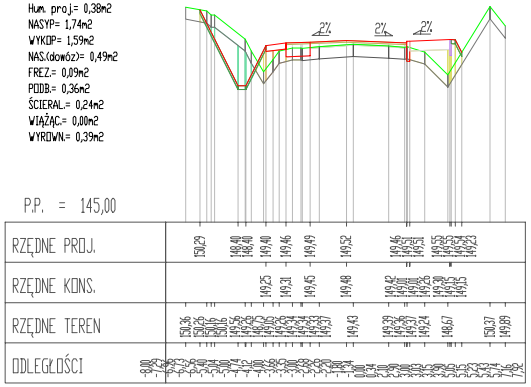
2%
2%
2%
RZĘDNE PROJ.
RZĘDNE KONS.
RZĘDNE TEREN
ODLEGŁOŚCI

Pik = 4+490,93

Hum. proj.= 0,33m2
NASYP= 1,57m2
WYKOP= 1,12m2
NAS.(dowóz)= 0,35m2
FREZ.= 0,09m2
PODB.= 0,36m2
ŚCIERAL.= 0,24m2
WIĄŻĄC.= 0,00m2
WYROWN.= 0,39m2

P.P. = 145,00

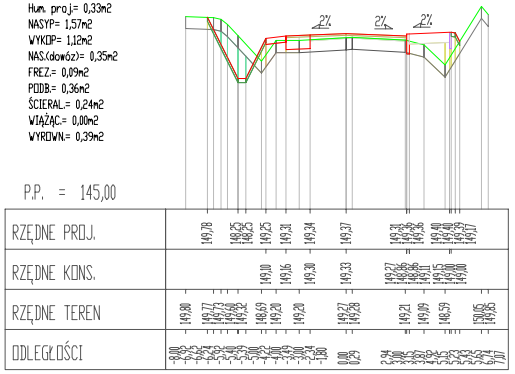
2%
2%
2%
RZĘDNE PROJ.
RZĘDNE KONS.
RZĘDNE TEREN
ODLEGŁOŚCI

Pik = 4+500,00

Hum. proj.= 0,32m2
NASYP= 1,42m2
WYKOP= 0,78m2
NAS.(dowóz)= 0,31m2
FREZ.= 0,09m2
PODB.= 0,36m2
ŚCIERAL.= 0,24m2
WIĄŻĄC.= 0,00m2
WYROWN.= 0,39m2

P.P. = 145,00

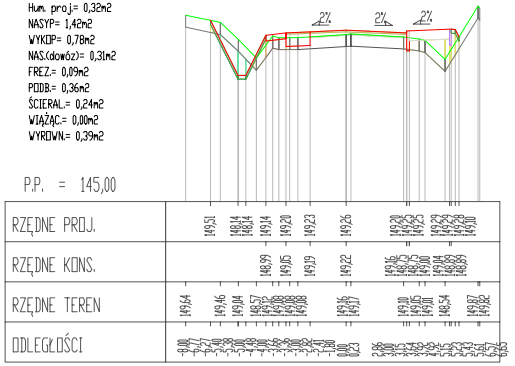
2%
2%
2%
RZĘDNE PROJ.
RZĘDNE KONS.
RZĘDNE TEREN
ODLEGŁOŚCI

Pik = 4+515,96

Hum. proj.= 0,30m2
NASYP= 1,31m2
WYKOP= 0,71m2
NAS.(dowóz)= 0,26m2
FREZ.= 0,09m2
PODB.= 0,36m2
ŚCIERAL.= 0,24m2
WIĄŻĄC.= 0,00m2
WYROWN.= 0,30m2

P.P. = 144,00

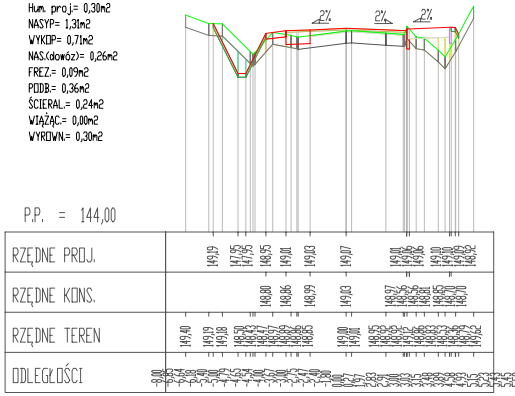
2%
2%
2%
RZĘDNE PROJ.
RZĘDNE KONS.
RZĘDNE TEREN
ODLEGŁOŚCI

Pik = 4+525,00

Hum. proj.= 0,30m2
NASYP= 1,35m2
WYKOP= 0,73m2
NAS.(dowóz)= 0,33m2
FREZ.= 0,09m2
PODB.= 0,36m2
ŚCIERAL.= 0,24m2
WIĄŻĄC.= 0,00m2
WYRÓWN.= 0,33m2

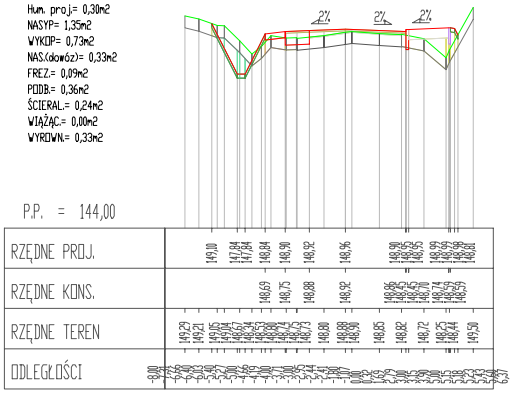
2%
2%
2%
P.P. = 144,00
RZĘDNE PROJ.
RZĘDNE KONS.
RZĘDNE TEREN
ODLEGŁOŚCI

Pik = 4+540,99

Hum. proj.= 0,31m2
NASYP= 1,32m2
WYKOP= 0,89m2
NAS.(dowóz)= 0,29m2
FREZ.= 0,10m2
PODB.= 0,36m2
ŚCIERAL.= 0,24m2
WIĄŻĄC.= 0,00m2
WYRÓWN.= 0,25m2

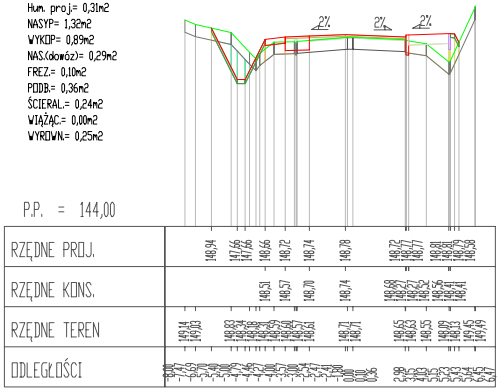
2%
2%
2%
P.P. = 144,00
RZĘDNE PROJ.
RZĘDNE KONS.
RZĘDNE TEREN
ODLEGŁOŚCI

Pik = 4+550,00

Hum. proj.= 0,33m2
NASYP= 1,38m2
WYKOP= 0,86m2
NAS.(dowóz)= 0,23m2
FREZ.= 0,10m2
PODB.= 0,36m2
ŚCIERAL.= 0,24m2
WIĄŻĄC.= 0,00m2
WYRÓWN.= 0,20m2

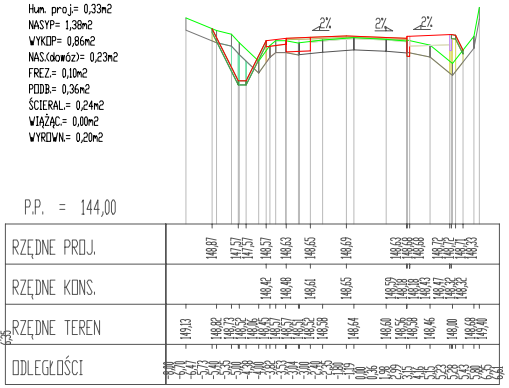
2%
2%
2%
P.P. = 144,00
RZĘDNE PROJ.
RZĘDNE KONS.
RZĘDNE TEREN
ODLEGŁOŚCI

Pik = 4+575,00

Hum. proj.= 0,35m2
NASYP= 1,22m2
WYKOP= 1,16m2
NAS.(dowóz)= 0,26m2
FREZ.= 0,10m2
PODB.= 0,36m2
ŚCIERAL.= 0,24m2
WIĄŻĄC.= 0,00m2
WYRÓWN.= 0,12m2

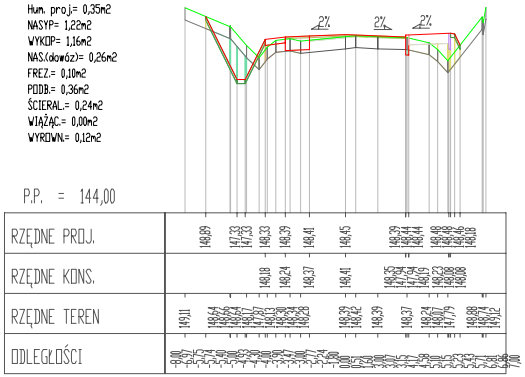
2%
2%
2%
P.P. = 144,00
RZĘDNE PROJ.
RZĘDNE KONS.
RZĘDNE TEREN
ODLEGŁOŚCI

Pik = 4+600,00

Hum. proj.= 0,34m2
NASYP= 0,68m2
WYKOP= 1,51m2
NAS.(dowóz)= 0,58m2
FREZ.= 0,10m2
PODB.= 0,36m2
ŚCIERAL.= 0,24m2
WIĄŻĄC.= 0,00m2
WYRÓWN.= 0,28m2

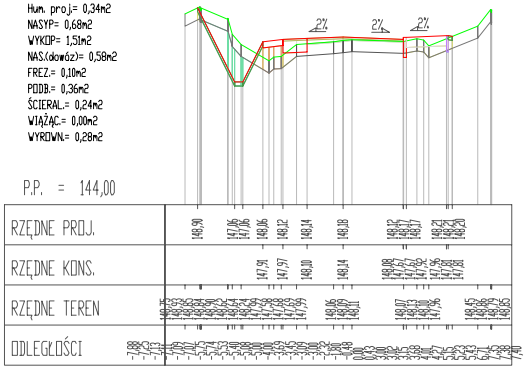
2%
2%
2%
P.P. = 144,00
RZĘDNE PROJ.
RZĘDNE KONS.
RZĘDNE TEREN
ODLEGŁOŚCI

Pik = 4+625,00

Hum. proj.= 0,38m2
NASYP= 0,26m2
WYKOP= 2,75m2
NAS.(dowóz)= 0,55m2
FREZ.= 0,09m2
PODB.= 0,36m2
ŚCIERAL.= 0,24m2
WIĄŻĄC.= 0,00m2
WYRÓWN.= 0,11m2

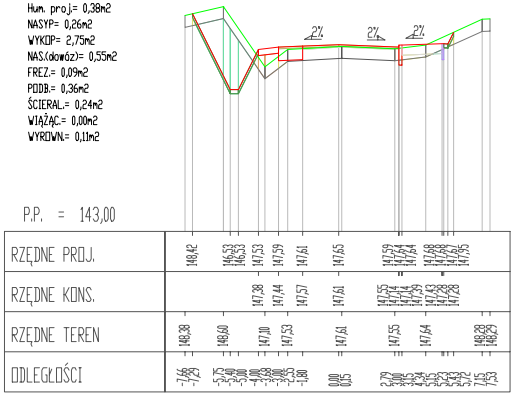
2%
2%
2%
P.P. = 143,00
RZĘDNE PROJ.
RZĘDNE KONS.
RZĘDNE TEREN
ODLEGŁOŚCI

Pik = 4+645,47

Hum. proj.= 0,37m2
NASYP= 0,63m2
WYKOP= 2,45m2
NAS.(dowóz)= 0,72m2
FREZ.= 0,10m2
PODB.= 0,36m2
ŚCIERAL.= 0,24m2
WIĄŻĄC.= 0,00m2
WYRÓWN.= 0,51m2

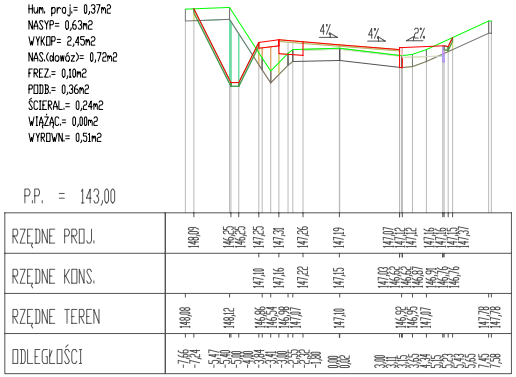
4%
4%
2%
P.P. = 143,00
RZĘDNE PROJ.
RZĘDNE KONS.
RZĘDNE TEREN
ODLEGŁOŚCI

Pik = 4+650,00

Hum. proj.= 0,37m2
NASYP= 0,65m2
WYKOP= 1,26m2
NAS.(dowóz)= 0,74m2
FREZ.= 0,10m2
PODB.= 0,36m2
ŚCIERAL.= 0,24m2
WIĄŻĄC.= 0,00m2
WYRÓWN.= 0,40m2

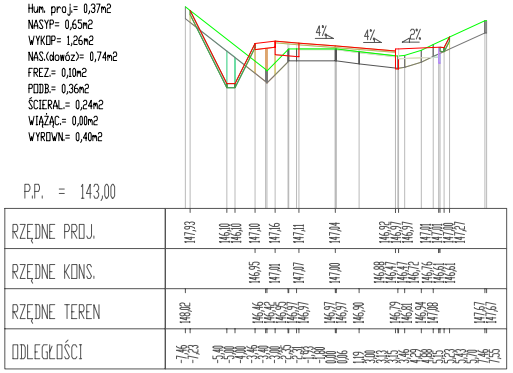
4%
4%
2%
P.P. = 143,00
RZĘDNE PROJ.
RZĘDNE KONS.
RZĘDNE TEREN
ODLEGŁOŚCI

Pik = 4+675,00

Hum. proj.= 0,48m2
NASYP= 0,94m2
WYKOP= 1,40m2
NAS.(dowóz)= 0,30m2
FREZ.= 0,10m2
PODB.= 0,36m2
ŚCIERAL.= 0,24m2
WIĄŻĄC.= 0,00m2
WYRÓWN.= 0,51m2

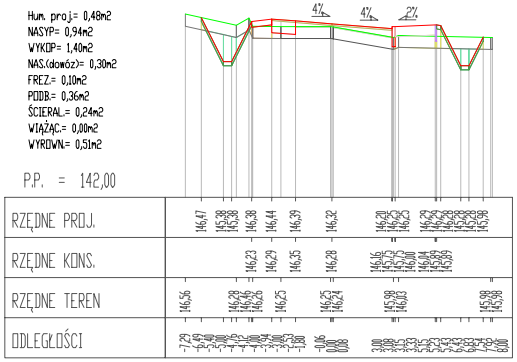
4%
4%
2%
P.P. = 142,00
RZĘDNE PROJ.
RZĘDNE KONS.
RZĘDNE TEREN
ODLEGŁOŚCI

Pik = 4+676,72

Hum. proj.= 0,47m2
NASYP= 0,99m2
WYKOP= 1,20m2
NAS.(dowóz)= 0,31m2
FREZ.= 0,10m2
PODB.= 0,36m2
ŚCIERAL.= 0,24m2
WIĄŻĄC.= 0,00m2
WYRÓWN.= 0,53m2

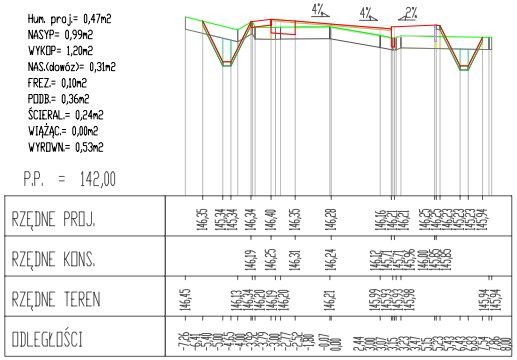
4%
4%
2%
P.P. = 142,00
RZĘDNE PROJ.
RZĘDNE KONS.
RZĘDNE TEREN
ODLEGŁOŚCI

Pik = 4+700,00

Hum. proj.= 0,38m2
NASYP= 2,09m2
WYKOP= 0,37m2
NAS.(dowóz)= 0,64m2
FREZ.= 0,10m2
PODB.= 0,36m2
ŚCIERAL.= 0,24m2
WIĄŻĄC.= 0,00m2
WYRÓWN.= 0,49m2

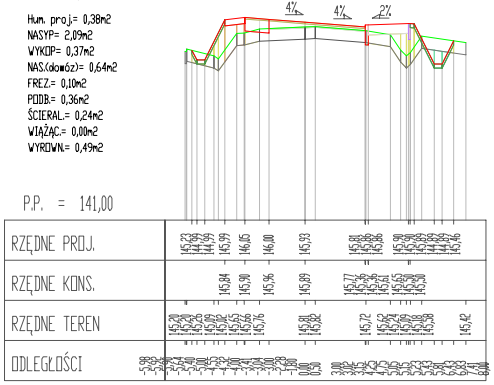
4%
4%
2%
P.P. = 141,00
RZĘDNE PROJ.
RZĘDNE KONS.
RZĘDNE TEREN
ODLEGŁOŚCI

Pik = 4+707,97

Hum. proj.= 0,39m2
NASYP= 1,96m2
WYKOP= 0,34m2
NAS.(dowóz)= 0,50m2
FREZ.= 0,09m2
PODB.= 0,36m2
ŚCIERAL.= 0,24m2
WIĄŻĄC.= 0,00m2
WYRÓWN.= 0,40m2

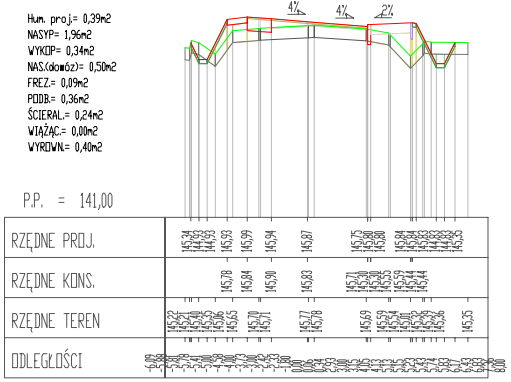
4%
4%
2%
P.P. = 141,00
RZĘDNE PROJ.
RZĘDNE KONS.
RZĘDNE TEREN
ODLEGŁOŚCI

Pik = 4+725,00

Hum. proj.= 0,41m2
NASYP= 1,63m2
WYKOP= 0,41m2
NAS.(dowóz)= 0,31m2
FREZ.= 0,09m2
PODB.= 0,48m2
ŚCIERAL.= 0,24m2
WIĄŻĄC.= 0,00m2
WYRÓWN.= 0,27m2

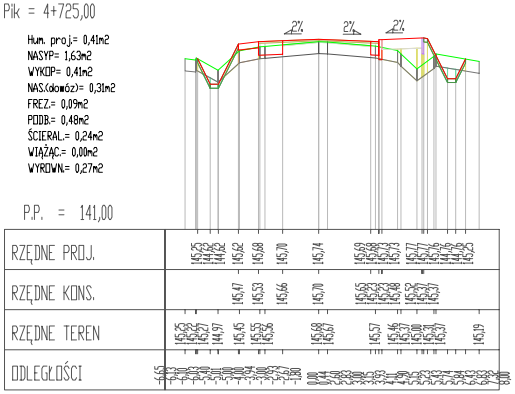
2%
2%
2%
P.P. = 141,00
RZĘDNE PROJ.
RZĘDNE KONS.
RZĘDNE TEREN
ODLEGŁOŚCI

Pik = 4+750,00

Hum. proj.= 0,43m2
NASYP= 1,92m2
WYKOP= 0,29m2
NAS.(dowóz)= 0,32m2
FREZ.= 0,09m2
PODB.= 0,48m2
ŚCIERAL.= 0,24m2
WIĄŻĄC.= 0,00m2
WYRÓWN.= 0,41m2

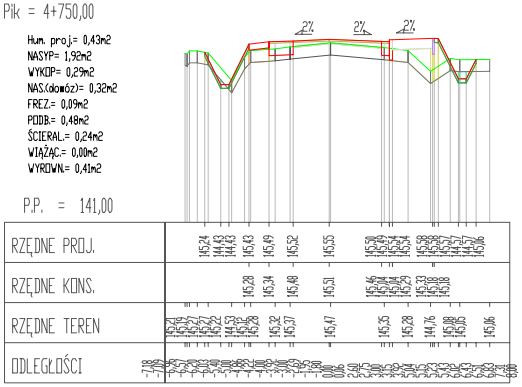
2%
2%
2%
P.P. = 141,00
RZĘDNE PROJ.
RZĘDNE KONS.
RZĘDNE TEREN
ODLEGŁOŚCI

Pik = 4+775,00

Hum. proj.= 0,44m2
NASYP= 1,68m2
WYKOP= 0,58m2
NAS.(dowóz)= 0,33m2
FREZ.= 0,09m2
PODB.= 0,48m2
ŚCIERAL.= 0,24m2
WIĄŻĄC.= 0,00m2
WYRÓWN.= 0,43m2

P.P. = 141,00

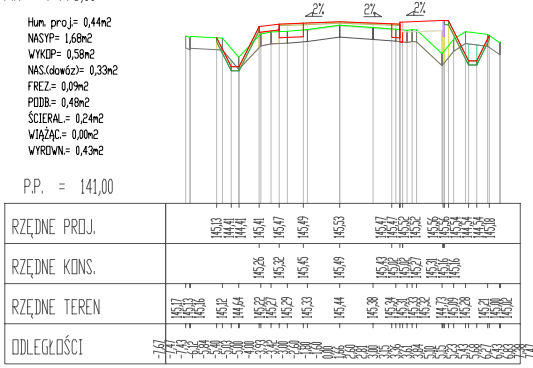
2%
2%
2%
RZĘDNE PROJ.
RZĘDNE KONS.
RZĘDNE TEREN
ODLEGŁOŚCI

Pik = 4+800,00

Hum. proj.= 0,44m2
NASYP= 1,70m2
WYKOP= 0,37m2
NAS.(dowóz)= 0,34m2
FREZ.= 0,09m2
PODB.= 0,48m2
ŚCIERAL.= 0,24m2
WIĄŻĄC.= 0,00m2
WYRÓWN.= 0,26m2

P.P. = 141,00

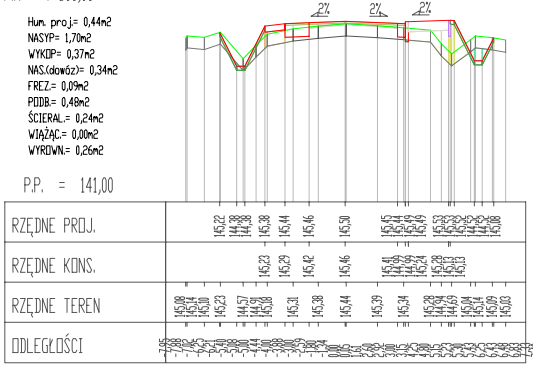
2%
2%
2%
RZĘDNE PROJ.
RZĘDNE KONS.
RZĘDNE TEREN
ODLEGŁOŚCI

Pik = 4+825,00

Hum. proj.= 0,44m2
NASYP= 1,64m2
WYKOP= 0,42m2
NAS.(dowóz)= 0,36m2
FREZ.= 0,09m2
PODB.= 0,48m2
ŚCIERAL.= 0,24m2
WIĄŻĄC.= 0,00m2
WYRÓWN.= 0,37m2

P.P. = 141,00

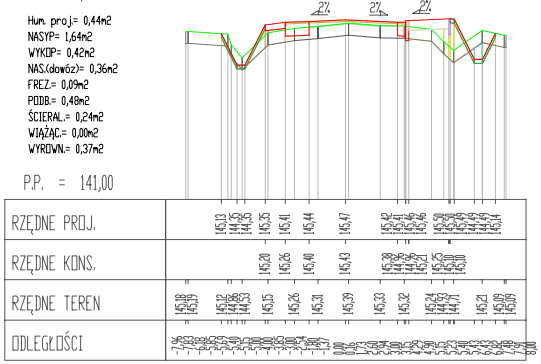
2%
2%
2%
RZĘDNE PROJ.
RZĘDNE KONS.
RZĘDNE TEREN
ODLEGŁOŚCI

Pik = 4+850,00

Hum. proj.= 0,42m2
NASYP= 1,77m2
WYKOP= 0,21m2
NAS.(dowóz)= 0,35m2
FREZ.= 0,09m2
PODB.= 0,48m2
ŚCIERAL.= 0,24m2
WIĄŻĄC.= 0,00m2
WYRÓWN.= 0,33m2

P.P. = 141,00

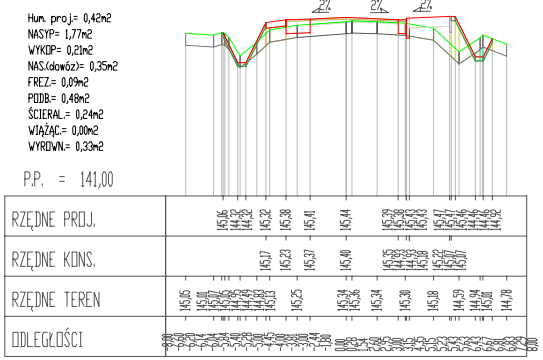
2%
2%
2%
RZĘDNE PROJ.
RZĘDNE KONS.
RZĘDNE TEREN
ODLEGŁOŚCI

Pik = 4+875,00

Hum. proj.= 0,40m2
NASYP= 1,65m2
WYKOP= 0,22m2
NAS.(dowóz)= 0,32m2
FREZ.= 0,09m2
PODB.= 0,48m2
ŚCIERAL.= 0,24m2
WIĄŻĄC.= 0,00m2
WYRÓWN.= 0,26m2

P.P. = 141,00

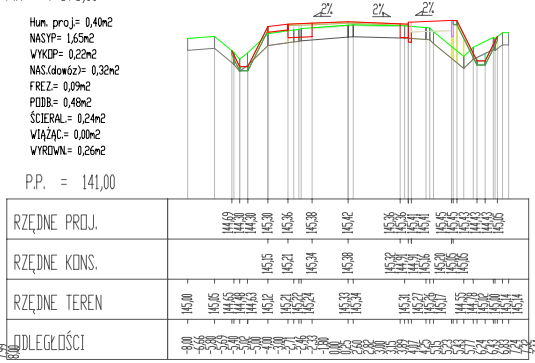
2%
2%
2%
RZĘDNE PROJ.
RZĘDNE KONS.
RZĘDNE TEREN
ODLEGŁOŚCI

Pik = 4+900,00

Hum. proj.= 0,38m2
NASYP= 1,85m2
WYKOP= 0,15m2
NAS.(dowóz)= 0,42m2
FREZ.= 0,09m2
PODB.= 0,48m2
ŚCIERAL.= 0,24m2
WIĄŻĄC.= 0,00m2
WYRÓWN.= 0,17m2

P.P. = 141,00

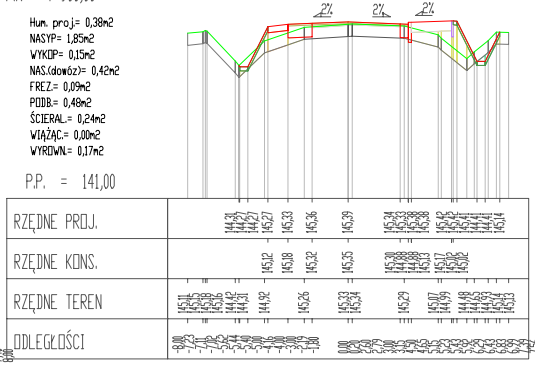
2%
2%
2%
RZĘDNE PROJ.
RZĘDNE KONS.
RZĘDNE TEREN
ODLEGŁOŚCI

Pik = 4+925,00

Hum. proj.= 0,37m2
NASYP= 1,90m2
WYKOP= 0,06m2
NAS.(dowóz)= 0,42m2
FREZ.= 0,09m2
PODB.= 0,45m2
ŚCIERAL.= 0,24m2
WIĄŻĄC.= 0,00m2
WYRÓWN.= 0,19m2

P.P. = 141,00

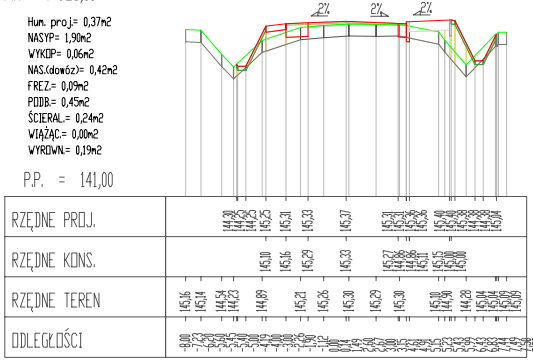
2%
2%
2%
RZĘDNE PROJ.
RZĘDNE KONS.
RZĘDNE TEREN
ODLEGŁOŚCI

Pik = 4+926,49

Hum. proj.= 0,34m2
NASYP= 2,50m2
WYKOP= 0,03m2
NAS.(dowóz)= 0,38m2
FREZ.= 0,09m2
PODB.= 0,48m2
ŚCIERAL.= 0,24m2
WIĄŻĄC.= 0,00m2
WYRÓWN.= 0,37m2

P.P. = 141,00

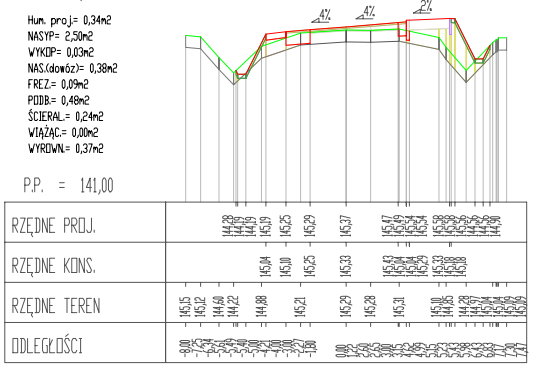
4%
4%
2%
RZĘDNE PROJ.
RZĘDNE KONS.
RZĘDNE TEREN
ODLEGŁOŚCI

Pik = 4+947,75

Hum. proj.= 0,34m2
NASYP= 1,64m2
WYKOP= 0,02m2
NAS.(dowóz)= 0,38m2
FREZ.= 0,09m2
PODB.= 0,48m2
ŚCIERAL.= 0,24m2
WIĄŻĄC.= 0,00m2
WYRÓWN.= 0,23m2

P.P. = 141,00

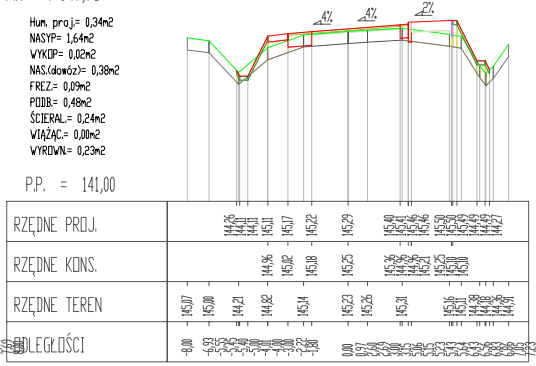
4%
4%
2%
RZĘDNE PROJ.
RZĘDNE KONS.
RZĘDNE TEREN
ODLEGŁOŚCI

Pik = 4+950,00

Hum. proj.= 0,33m2
NASYP= 1,72m2
WYKOP= 0,03m2
NAS.(dowóz)= 0,38m2
FREZ.= 0,09m2
PODB.= 0,48m2
ŚCIERAL.= 0,24m2
WIĄŻĄC.= 0,00m2
WYRÓWN.= 0,22m2

P.P. = 141,00

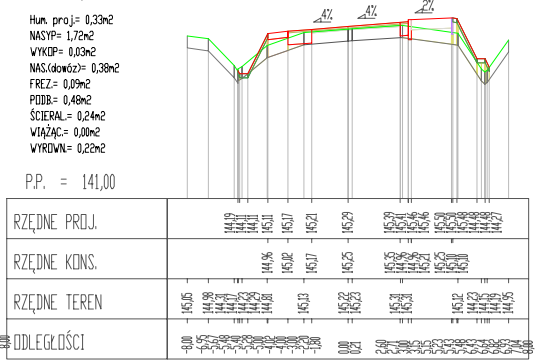
4%
4%
2%
RZĘDNE PROJ.
RZĘDNE KONS.
RZĘDNE TEREN
ODLEGŁOŚCI

Pik = 4+969,01

Hum. proj.= 0,35m2
NASYP= 1,20m2
WYKOP= 0,61m2
NAS.(dowóz)= 0,34m2
FREZ.= 0,09m2
PODB.= 0,48m2
ŚCIERAL.= 0,24m2
WIĄŻĄC.= 0,00m2
WYRÓWN.= 0,39m2

P.P. = 140,00

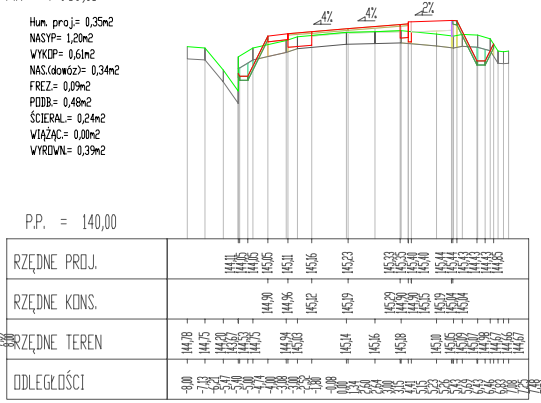
4%
4%
2%
RZĘDNE PROJ.
RZĘDNE KONS.
RZĘDNE TEREN
ODLEGŁOŚCI

Pik = 4+975,00

Hum. proj.= 0,35m2
NASYP= 2,06m2
WYKOP= 0,14m2
NAS.(dowóz)= 0,40m2
FREZ.= 0,11m2
PODB.= 0,42m2
ŚCIERAL.= 0,24m2
WIĄŻĄC.= 0,00m2
WYRÓWN.= 0,30m2

P.P. = 140,00

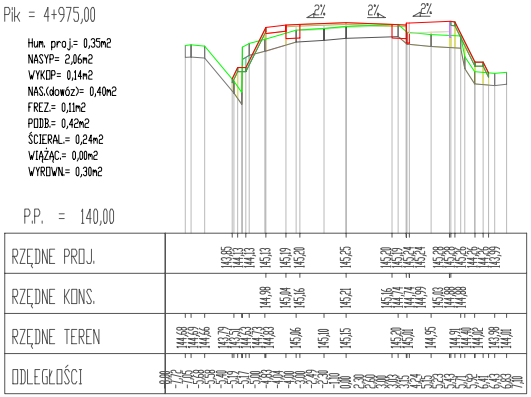
2%
2%
2%
RZĘDNE PROJ.
RZĘDNE KONS.
RZĘDNE TEREN
ODLEGŁOŚCI

Pik = 5+000,00

Hum. proj.= 0,34m2
NASYP= 2,16m2
WYKOP= 0,26m2
NAS.(dowóz)= 0,35m2
FREZ.= 0,10m2
PODB.= 0,42m2
ŚCIERAL.= 0,24m2
WIĄŻĄC.= 0,00m2
WYRÓWN.= 0,10m2

P.P. = 141,00

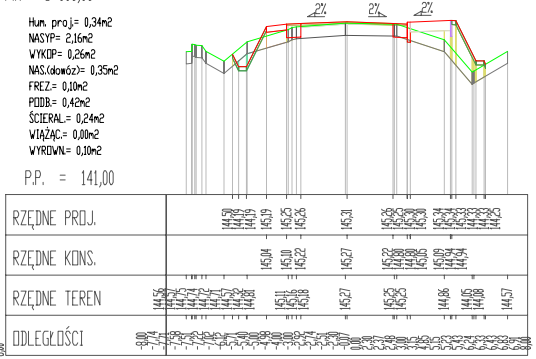
2%
2%
2%
RZĘDNE PROJ.
RZĘDNE KONS.
RZĘDNE TEREN
ODLEGŁOŚCI

Pik = 5+025,00

Hum. proj.= 0,32m2
NASYP= 2,46m2
WYKOP= 0,17m2
NAS.(dowóz)= 0,41m2
FREZ.= 0,10m2
PODB.= 0,33m2
ŚCIERAL.= 0,24m2
WIĄŻĄC.= 0,00m2
WYRÓWN.= 0,36m2

P.P. = 141,00

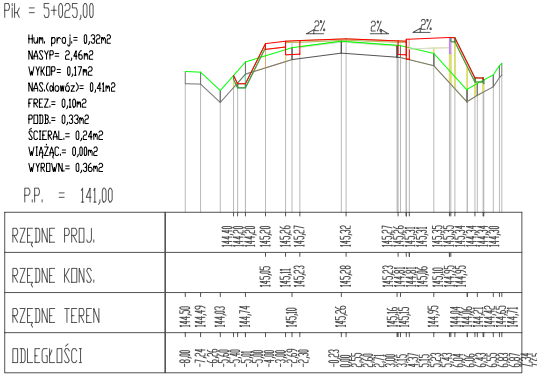
2%
2%
2%
RZĘDNE PROJ.
RZĘDNE KONS.
RZĘDNE TEREN
ODLEGŁOŚCI

Pik = 5+050,00

Hum. proj.= 0,32m2
NASYP= 2,40m2
WYKOP= 0,11m2
NAS.(dowóz)= 0,48m2
FREZ.= 0,09m2
PODB.= 0,42m2
ŚCIERAL.= 0,24m2
WIĄŻĄC.= 0,00m2
WYRÓWN.= 0,54m2

P.P. = 141,00

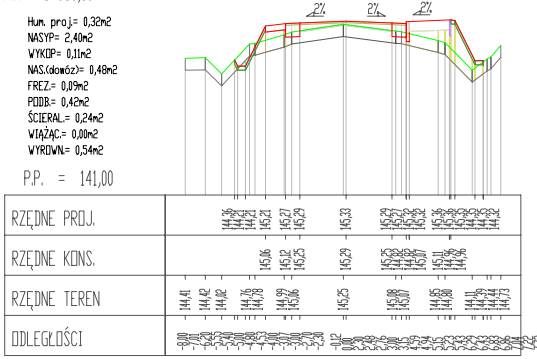
2%
2%
2%
RZĘDNE PROJ.
RZĘDNE KONS.
RZĘDNE TEREN
ODLEGŁOŚCI

Pik = 5+075,00

Hum. proj.= 0,33m2
NASYP= 2,05m2
WYKOP= 0,13m2
NAS.(dowóz)= 0,39m2
FREZ.= 0,09m2
PODB.= 0,42m2
ŚCIERAL.= 0,24m2
WIĄŻĄC.= 0,00m2
WYRÓWN.= 0,43m2

P.P. = 141,00

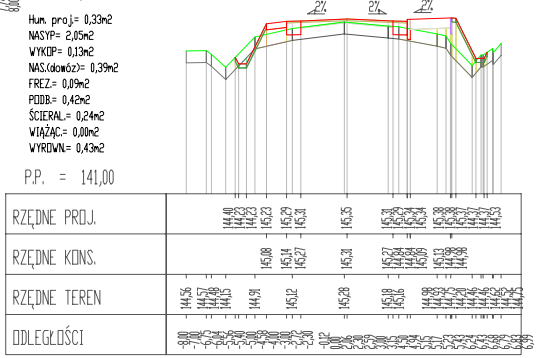
2%
2%
2%
RZĘDNE PROJ.
RZĘDNE KONS.
RZĘDNE TEREN
ODLEGŁOŚCI

Pik = 5+100,00

Hum. proj.= 0,33m2
NASYP= 2,29m2
WYKOP= 0,08m2
NAS.(dowóz)= 0,38m2
FREZ.= 0,09m2
PODB.= 0,42m2
ŚCIERAL.= 0,24m2
WIĄŻĄC.= 0,00m2
WYROWN.= 0,39m2

P.P. = 141,00

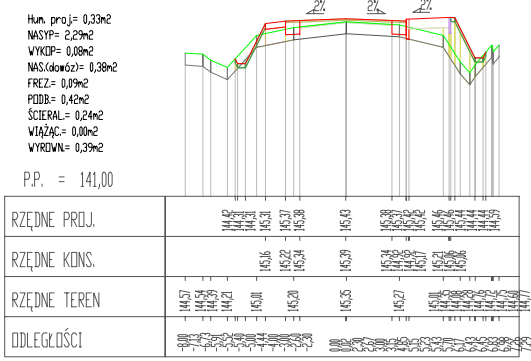
2%
2%
2%
RZĘDNE PROJ.
RZĘDNE KONS.
RZĘDNE TEREN
ODLEGŁOŚCI

Pik = 5+125,00

Hum. proj.= 0,32m2
NASYP= 2,43m2
WYKOP= 0,04m2
NAS.(dowóz)= 0,41m2
FREZ.= 0,09m2
PODB.= 0,42m2
ŚCIERAL.= 0,24m2
WIĄŻĄC.= 0,00m2
WYROWN.= 0,54m2

P.P. = 141,00

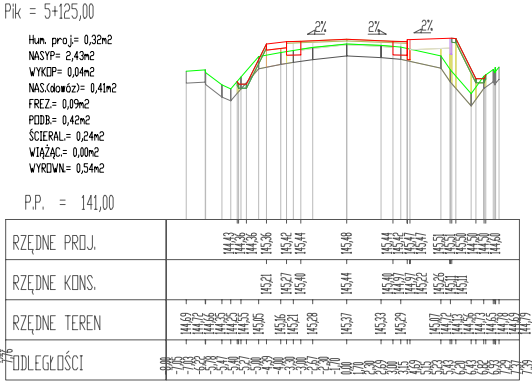
2%
2%
2%
RZĘDNE PROJ.
RZĘDNE KONS.
RZĘDNE TEREN
ODLEGŁOŚCI

Pik = 5+150,00

Hum. proj.= 0,31m2
NASYP= 2,54m2
WYKOP= 0,02m2
NAS.(dowóz)= 0,44m2
FREZ.= 0,09m2
PODB.= 0,42m2
ŚCIERAL.= 0,24m2
WIĄŻĄC.= 0,00m2
WYROWN.= 0,55m2

P.P. = 141,00

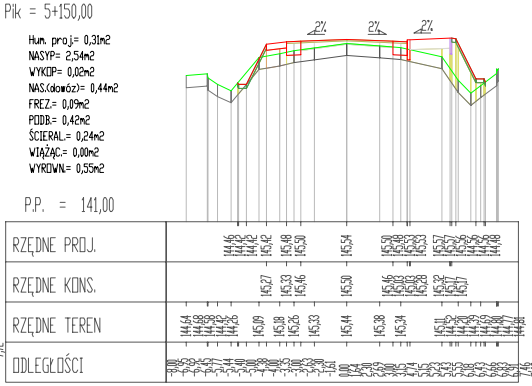
2%
2%
2%
RZĘDNE PROJ.
RZĘDNE KONS.
RZĘDNE TEREN
ODLEGŁOŚCI

Pik = 5+175,00

Hum. proj.= 0,31m2
NASYP= 2,49m2
WYKOP= 0,01m2
NAS.(dowóz)= 0,43m2
FREZ.= 0,09m2
PODB.= 0,42m2
ŚCIERAL.= 0,24m2
WIĄŻĄC.= 0,00m2
WYROWN.= 0,43m2

P.P. = 141,00

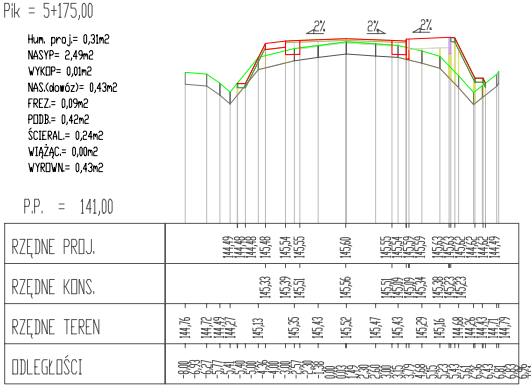
2%
2%
2%
RZĘDNE PROJ.
RZĘDNE KONS.
RZĘDNE TEREN
ODLEGŁOŚCI

Pik = 5+200,00

Hum. proj.= 0,33m2
NASYP= 2,73m2
WYKOP= 0,04m2
NAS.(dowóz)= 0,41m2
FREZ.= 0,09m2
PODB.= 0,42m2
ŚCIERAL.= 0,24m2
WIĄŻĄC.= 0,00m2
WYROWN.= 0,40m2

P.P. = 141,00

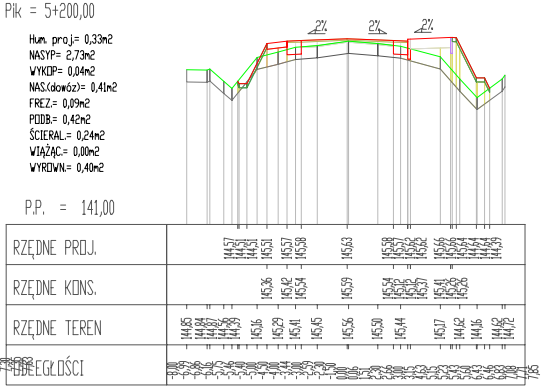
2%
2%
2%
RZĘDNE PROJ.
RZĘDNE KONS.
RZĘDNE TEREN
ODLEGŁOŚCI

Pik = 5+225,00

Hum. proj.= 0,33m2
NASYP= 2,63m2
WYKOP= 0,03m2
NAS.(dowóz)= 0,37m2
FREZ.= 0,09m2
PODB.= 0,42m2
ŚCIERAL.= 0,24m2
WIĄŻĄC.= 0,00m2
WYROWN.= 0,28m2

P.P. = 141,00

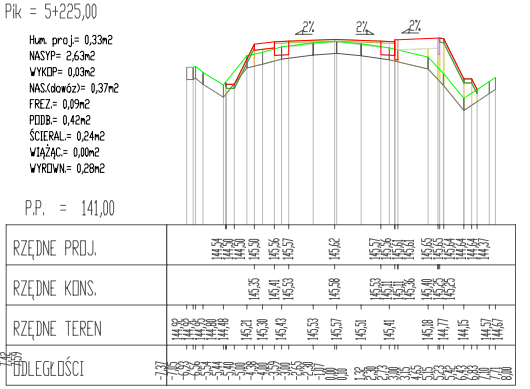
2%
2%
2%
RZĘDNE PROJ.
RZĘDNE KONS.
RZĘDNE TEREN
ODLEGŁOŚCI

Pik = 5+250,00

Hum. proj.= 0,37m2
NASYP= 3,47m2
WYKOP= 0,01m2
NAS.(dowóz)= 0,62m2
FREZ.= 0,09m2
PODB.= 0,36m2
ŚCIERAL.= 0,24m2
WIĄŻĄC.= 0,00m2
WYROWN.= 0,38m2

P.P. = 141,00

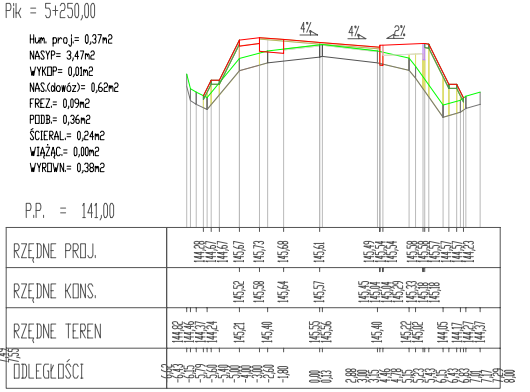
4%
4%
2%
RZĘDNE PROJ.
RZĘDNE KONS.
RZĘDNE TEREN
ODLEGŁOŚCI

Pik = 5+254,29

Hum. proj.= 0,38m2
NASYP= 3,62m2
WYKOP= 0,01m2
NAS.(dowóz)= 0,61m2
FREZ.= 0,09m2
PODB.= 0,36m2
ŚCIERAL.= 0,24m2
WIĄŻĄC.= 0,00m2
WYROWN.= 0,40m2

P.P. = 141,00

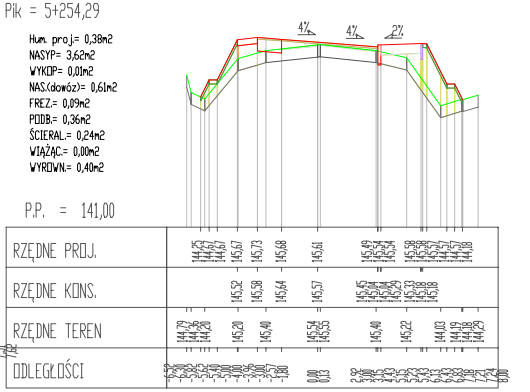
4%
4%
2%
RZĘDNE PROJ.
RZĘDNE KONS.
RZĘDNE TEREN
ODLEGŁOŚCI

Pik = 5+275,00

Hum. proj.= 0,33m2
NASYP= 1,48m2
WYKOP= 0,01m2
NAS.(dowóz)= 0,37m2
FREZ.= 0,10m2
PODB.= 0,36m2
ŚCIERAL.= 0,24m2
WIĄŻĄC.= 0,00m2
WYROWN.= 0,57m2

P.P. = 141,00

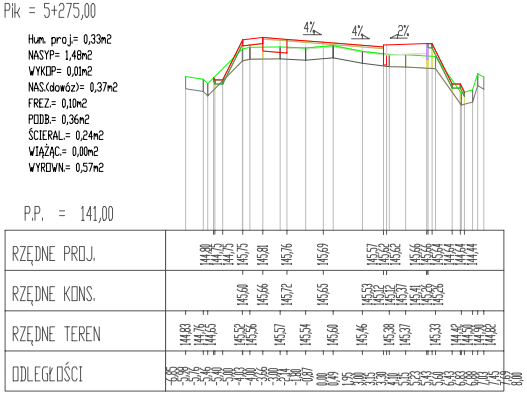
4%
4%
2%
RZĘDNE PROJ.
RZĘDNE KONS.
RZĘDNE TEREN
ODLEGŁOŚCI

Pik = 5+282,85

Hum. proj.= 0,32m2
NASYP= 1,39m2
WYKOP= 0,07m2
NAS.(dowóz)= 0,37m2
FREZ.= 0,10m2
PODB.= 0,36m2
ŚCIERAL.= 0,24m2
WIĄŻĄC.= 0,00m2
WYROWN.= 0,61m2

P.P. = 141,00

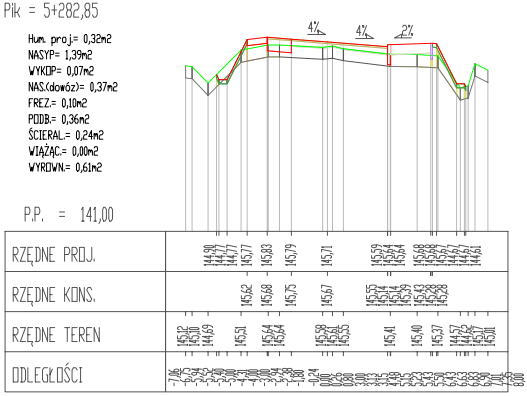
4%
4%
2%
RZĘDNE PROJ.
RZĘDNE KONS.
RZĘDNE TEREN
ODLEGŁOŚCI

Pik = 5+300,00

Hum. proj.= 0,39m2
NASYP= 1,34m2
WYKOP= 0,82m2
NAS.(dowóz)= 0,47m2
FREZ.= 0,09m2
PODB.= 0,36m2
ŚCIERAL.= 0,24m2
WIĄŻĄC.= 0,00m2
WYROWN.= 0,51m2

P.P. = 141,00

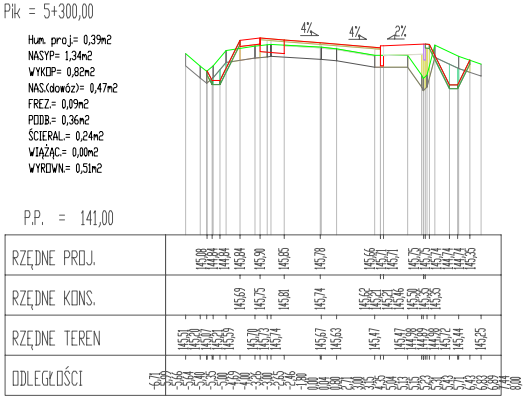
4%
4%
2%
RZĘDNE PROJ.
RZĘDNE KONS.
RZĘDNE TEREN
ODLEGŁOŚCI

Pik = 5+311,41

☐ Hum. proj.= 0,39m2
☐ NASYP= 1,42m2
☐ WYKOP= 0,61m2
☐ NAS.(dowóz)= 0,51m2
☐ FREZ.= 0,09m2
☐ PODB.= 0,36m2
☐ ŚCIERAL.= 0,24m2
☐ WIĄŻĄC.= 0,00m2
☐ WYROWN.= 0,28m2

P.P. = 141,00

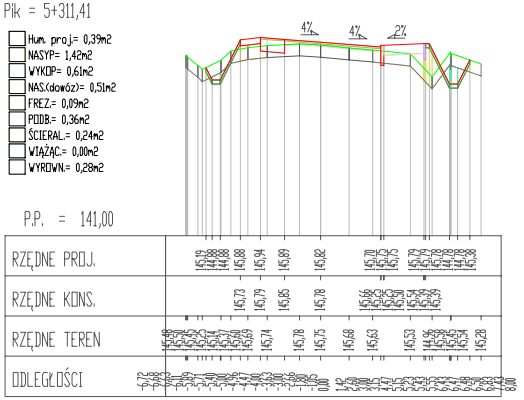
4%
4%
2%
RZĘDNE PROJ.
RZĘDNE KONS.
RZĘDNE TEREN
ODLEGŁOŚCI

Pik = 5+325,00

Hum. proj.= 0,39m2
NASYP= 1,95m2
WYKOP= 0,55m2
NAS.(dowóz)= 0,27m2
FREZ.= 0,09m2
PODB.= 0,42m2
ŚCIERAL.= 0,24m2
WIĄŻĄC.= 0,00m2
WYROWN.= 0,26m2

P.P. = 141,00

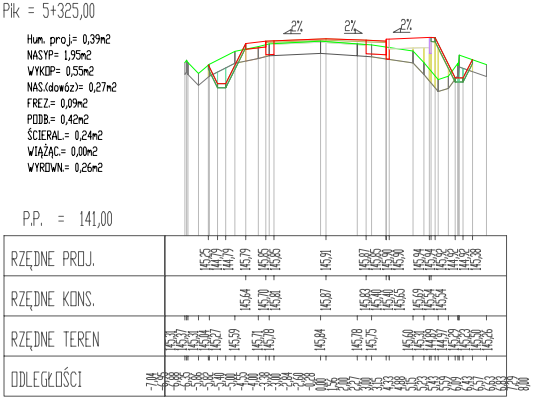
2%
2%
2%
RZĘDNE PROJ.
RZĘDNE KONS.
RZĘDNE TEREN
ODLEGŁOŚCI

Pik = 5+350,00

Hum. proj.= 0,35m2
NASYP= 2,25m2
WYKOP= 0,24m2
NAS.(dowóz)= 0,29m2
FREZ.= 0,09m2
PODB.= 0,42m2
ŚCIERAL.= 0,24m2
WIĄŻĄC.= 0,00m2
WYROWN.= 0,29m2

P.P. = 141,00

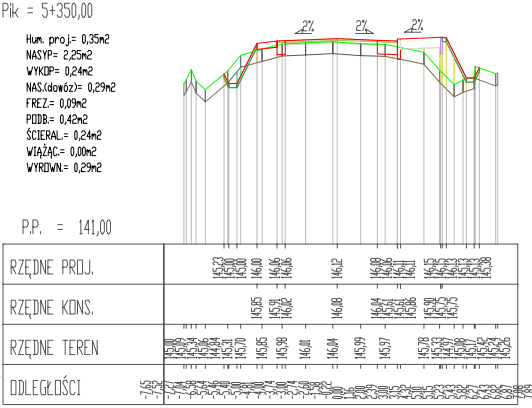
2%
2%
2%
RZĘDNE PROJ.
RZĘDNE KONS.
RZĘDNE TEREN
ODLEGŁOŚCI

Pik = 5+375,00

Hum. proj.= 0,00m2
NASYP= 0,00m2
WYKOP= 0,00m2
NAS.(dowóz)= 0,15m2
FREZ.= 0,11m2
PODB.= 0,00m2
ŚCIERAL.= 0,24m2
WIĄŻĄC.= 0,00m2
WYROWN.= 0,22m2

P.P. = 141,00

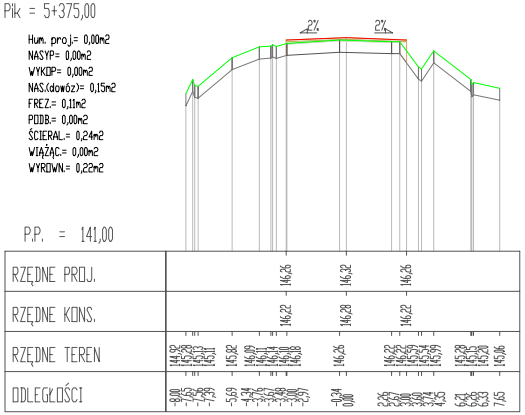
2%
2%
RZĘDNE PROJ.
RZĘDNE KONS.
RZĘDNE TEREN
ODLEGŁOŚCI

Pik = 5+400,00

Hum. proj.= 0,00m2
NASYP= 0,00m2
WYKOP= 0,00m2
NAS.(dowóz)= 0,18m2
FREZ.= 0,11m2
PODB.= 0,00m2
ŚCIERAL.= 0,24m2
WIĄŻĄC.= 0,00m2
WYROWN.= 0,07m2

P.P. = 141,00

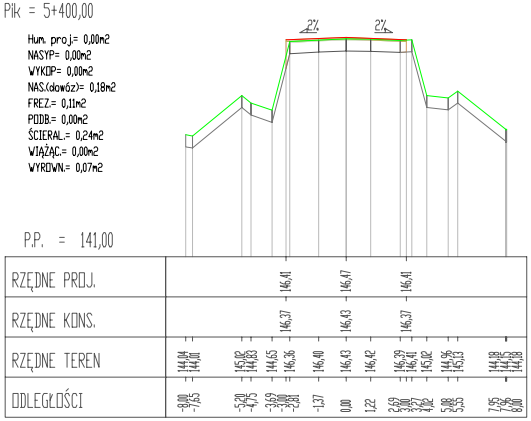
2%
2%
RZĘDNE PROJ.
RZĘDNE KONS.
RZĘDNE TEREN
ODLEGŁOŚCI
146,41
146,47
146,41
146,37
146,43
146,37

Pik = 5+425,00

Hum. proj.= 0,63m2
NASYP= 9,07m2
WYKOP= 0,00m2
NAS.(dowóz)= 0,56m2
FREZ.= 0,09m2
PODB.= 0,42m2
ŚCIERAL.= 0,24m2
WIĄŻĄC.= 0,00m2
WYROWN.= 0,99m2

P.P. = 138,00

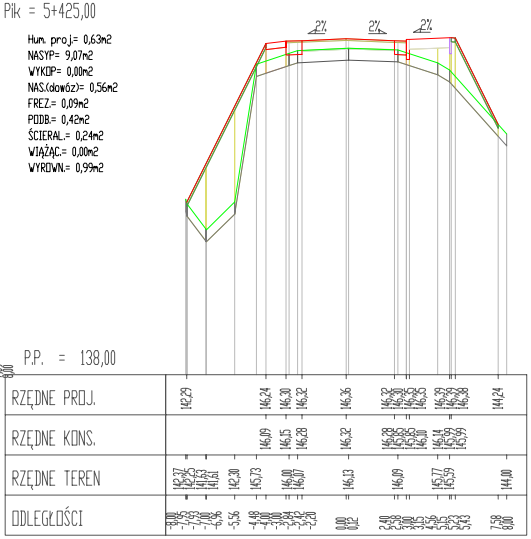
2%
2%
2%
RZĘDNE PROJ.
RZĘDNE KONS.
RZĘDNE TEREN
ODLEGŁOŚCI

Pik = 5+450,00

Hum. proj.= 0,22m2
NASYP= 2,06m2
WYKOP= 0,00m2
NAS.(dowóz)= 0,44m2
FREZ.= 0,09m2
PODB.= 0,42m2
ŚCIERAL.= 0,24m2
WIĄŻĄC.= 0,00m2
WYROWN.= 0,34m2

P.P. = 140,00

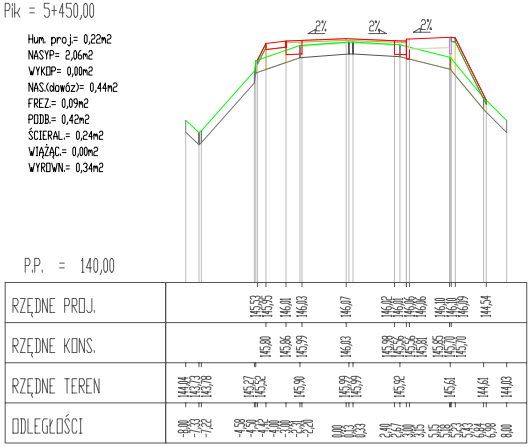
2%
2%
2%
RZĘDNE PROJ.
RZĘDNE KONS.
RZĘDNE TEREN
ODLEGŁOŚCI

Pik = 5+475,00

Hum. proj.= 0,18m2
NASYP= 1,96m2
WYKOP= 0,00m2
NAS.(dowóz)= 0,50m2
FREZ.= 0,09m2
PODB.= 0,42m2
ŚCIERAL.= 0,24m2
WIĄŻĄC.= 0,00m2
WYROWN.= 0,61m2

P.P. = 140,00

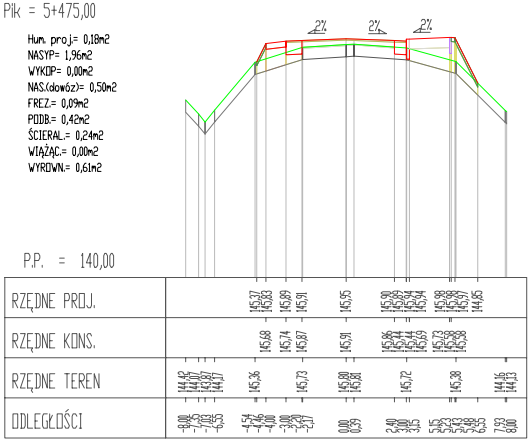
2%
2%
2%
RZĘDNE PROJ.
RZĘDNE KONS.
RZĘDNE TEREN
ODLEGŁOŚCI

Pik = 5+491,27

Hum. proj.= 0,16m2
NASYP= 1,74m2
WYKOP= 0,00m2
NAS.(dowóz)= 0,48m2
FREZ.= 0,09m2
PODB.= 0,45m2
ŚCIERAL.= 0,24m2
WIĄŻĄC.= 0,00m2
WYROWN.= 0,46m2

P.P. = 140,00

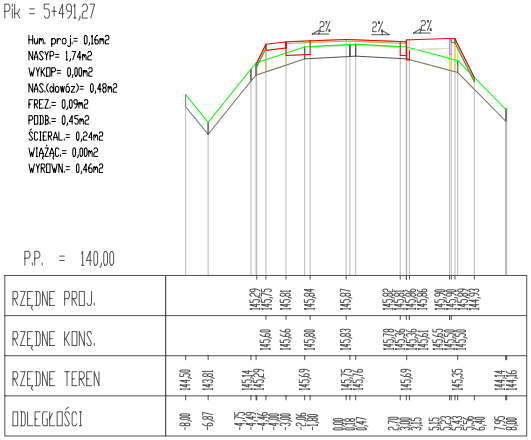
2%
2%
2%
RZĘDNE PROJ.
RZĘDNE KONS.
RZĘDNE TEREN
ODLEGŁOŚCI

Pik = 5+500,00

Hum. proj.= 0,16m2
NASYP= 1,69m2
WYKOP= 0,00m2
NAS.(dowóz)= 0,46m2
FREZ.= 0,09m2
PODB.= 0,45m2
ŚCIERAL.= 0,24m2
WIĄŻĄC.= 0,00m2
WYROWN.= 0,37m2

P.P. = 140,00

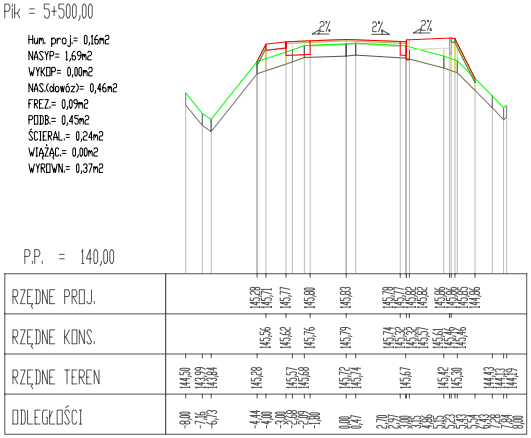
2%
2%
2%
RZĘDNE PROJ.
RZĘDNE KONS.
RZĘDNE TEREN
ODLEGŁOŚCI

Pik = 5+525,00

Hum. proj.= 0,30m2
NASYP= 2,34m2
WYKOP= 0,00m2
NAS.(dowóz)= 0,45m2
FREZ.= 0,09m2
PODB.= 0,48m2
ŚCIERAL.= 0,24m2
WIĄŻĄC.= 0,00m2
WYROWN.= 0,31m2

P.P. = 140,00

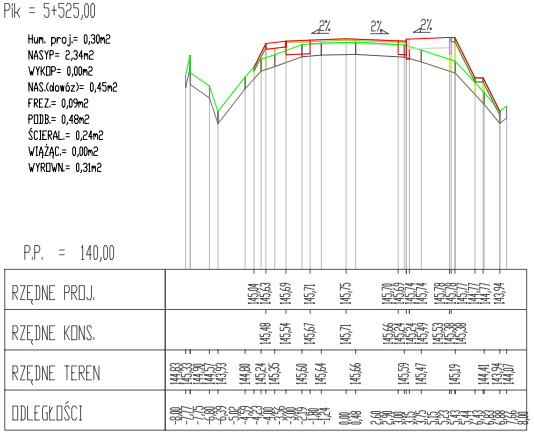
2%
2%
2%
RZĘDNE PROJ.
RZĘDNE KONS.
RZĘDNE TEREN
ODLEGŁOŚCI

Pik = 5+550,00

Hum. proj.= 0,42m2
NASYP= 3,17m2
WYKOP= 0,00m2
NAS.(dowóz)= 0,51m2
FREZ.= 0,09m2
PODB.= 0,45m2
ŚCIERAL.= 0,24m2
WIĄŻĄC.= 0,00m2
WYROWN.= 0,65m2

P.P. = 140,00

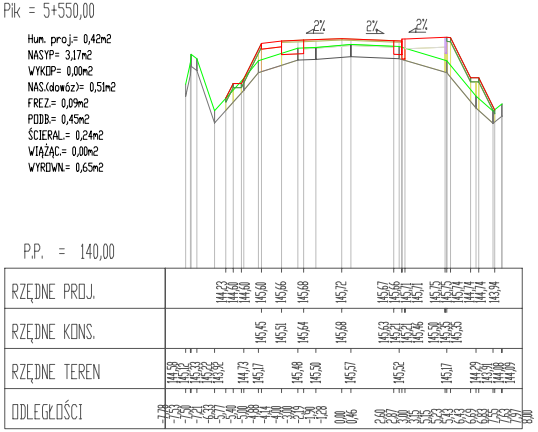
2%
2%
2%
RZĘDNE PROJ.
RZĘDNE KONS.
RZĘDNE TEREN
ODLEGŁOŚCI

Pik = 5+575,00

Hum. proj.= 0,36m2
NASYP= 2,23m2
WYKOP= 0,00m2
NAS.(dowóz)= 0,47m2
FREZ.= 0,09m2
PODB.= 0,45m2
ŚCIERAL.= 0,24m2
WIĄŻĄC.= 0,00m2
WYROWN.= 0,45m2

P.P. = 140,00

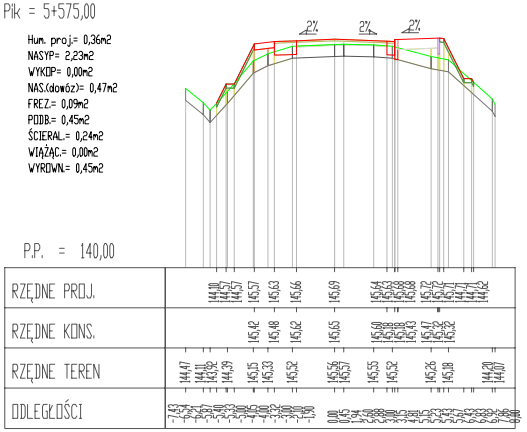
2%
2%
2%
RZĘDNE PROJ.
RZĘDNE KONS.
RZĘDNE TEREN
ODLEGŁOŚCI

Pik = 5+590,51

Hum. proj.= 0,32m2
NASYP= 1,91m2
WYKOP= 0,17m2
NAS.(dowóz)= 0,66m2
FREZ.= 0,09m2
PODB.= 0,48m2
ŚCIERAL.= 0,24m2
WIĄŻĄC.= 0,00m2
WYROWN.= 0,22m2

P.P. = 140,00

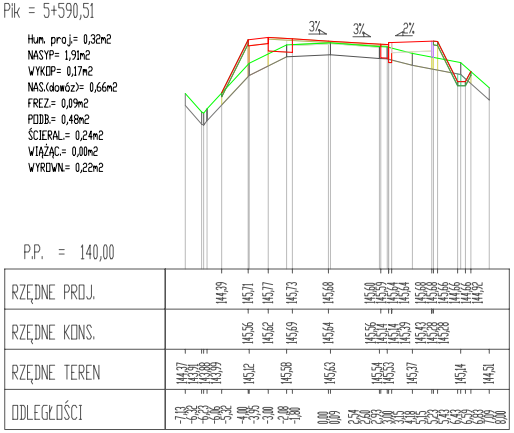
3%
3%
2%
RZĘDNE PROJ.
RZĘDNE KONS.
RZĘDNE TEREN
ODLEGŁOŚCI

Pik = 5+600,00

Hum. proj.= 0,32m2
NASYP= 1,67m2
WYKOP= 0,21m2
NAS.(dowóz)= 0,56m2
FREZ.= 0,09m2
PODB.= 0,48m2
ŚCIERAL.= 0,24m2
WIĄŻĄC.= 0,00m2
WYROWN.= 0,16m2

P.P. = 140,00

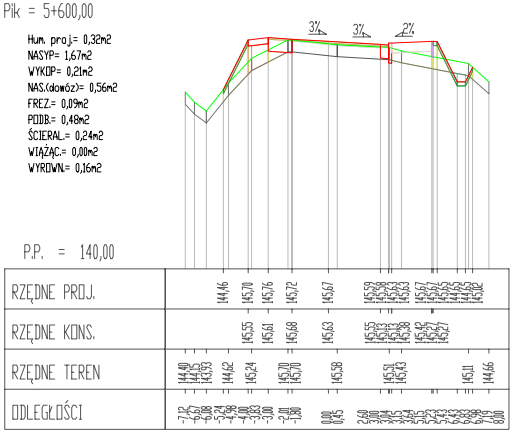
3%
3%
2%
RZĘDNE PROJ.
RZĘDNE KONS.
RZĘDNE TEREN
ODLEGŁOŚCI

Pik = 5+621,57

Hum. proj.= 0,21m2
NASYP= 1,39m2
WYKOP= 0,12m2
NAS.(dowóz)= 0,38m2
FREZ.= 0,09m2
PODB.= 0,48m2
ŚCIERAL.= 0,24m2
WIĄŻĄC.= 0,00m2
WYROWN.= 0,35m2

P.P. = 140,00

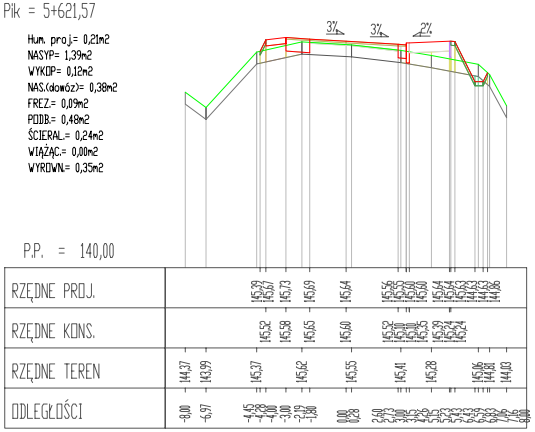
3%
3%
2%
RZĘDNE PROJ.
RZĘDNE KONS.
RZĘDNE TEREN
ODLEGŁOŚCI

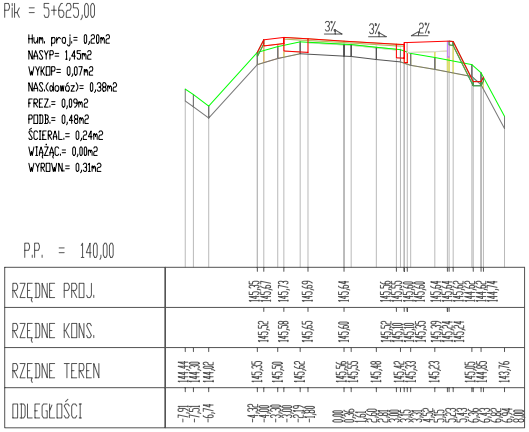
Pik = 5+625,00

Hum. proj.= 0,20m2
NASYP= 1,45m2
WYKOP= 0,07m2
NAS.(dowóz)= 0,38m2
FREZ.= 0,09m2
PODB.= 0,48m2
ŚCIERAL.= 0,24m2
WIĄŻĄC.= 0,00m2
WYRÓWN.= 0,31m2

P.P. = 140,00

3%
3%
2%
RZĘDNE PROJ.
RZĘDNE KONS.
RZĘDNE TEREN
ODLEGŁOŚCI

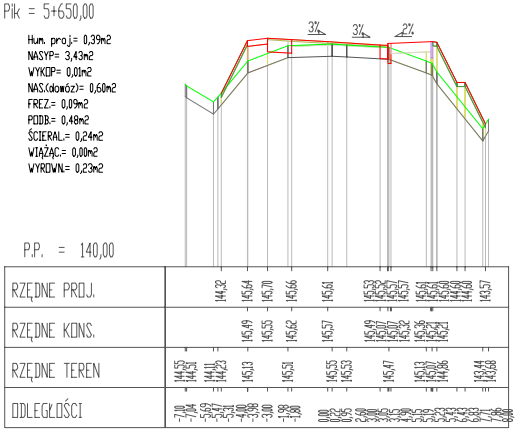
Pik = 5+650,00

Hum. proj.= 0,39m2
NASYP= 3,43m2
WYKOP= 0,01m2
NAS.(dowóz)= 0,60m2
FREZ.= 0,09m2
PODB.= 0,48m2
ŚCIERAL.= 0,24m2
WIĄŻĄC.= 0,00m2
WYRÓWN.= 0,23m2

P.P. = 140,00

3%
3%
2%
RZĘDNE PROJ.
RZĘDNE KONS.
RZĘDNE TEREN
ODLEGŁOŚCI

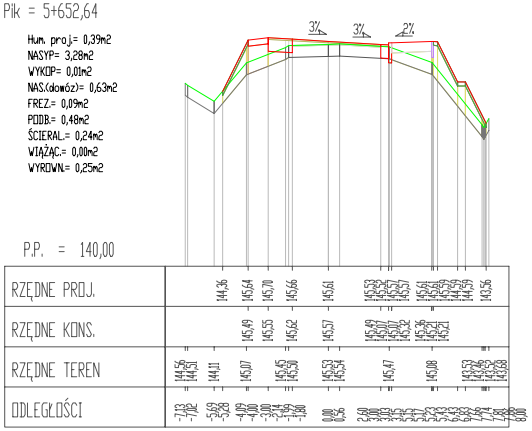
Pik = 5+652,64

Hum. proj.= 0,39m2
NASYP= 3,28m2
WYKOP= 0,01m2
NAS.(dowóz)= 0,63m2
FREZ.= 0,09m2
PODB.= 0,48m2
ŚCIERAL.= 0,24m2
WIĄŻĄC.= 0,00m2
WYRÓWN.= 0,25m2

P.P. = 140,00

3%
3%
2%
RZĘDNE PROJ.
RZĘDNE KONS.
RZĘDNE TEREN
ODLEGŁOŚCI

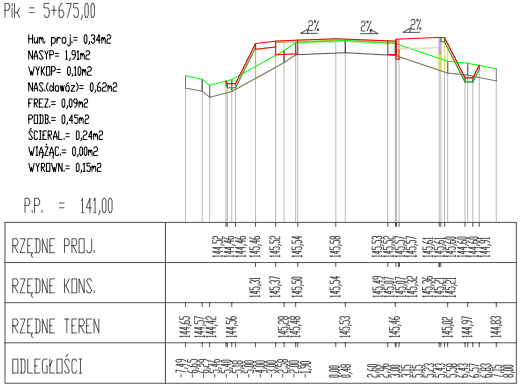
Pik = 5+675,00

Hum. proj.= 0,34m2
NASYP= 1,91m2
WYKOP= 0,10m2
NAS.(dowóz)= 0,62m2
FREZ.= 0,09m2
PODB.= 0,45m2
ŚCIERAL.= 0,24m2
WIĄŻĄC.= 0,00m2
WYRÓWN.= 0,15m2

P.P. = 141,00

2%
2%
2%
RZĘDNE PROJ.
RZĘDNE KONS.
RZĘDNE TEREN
ODLEGŁOŚCI

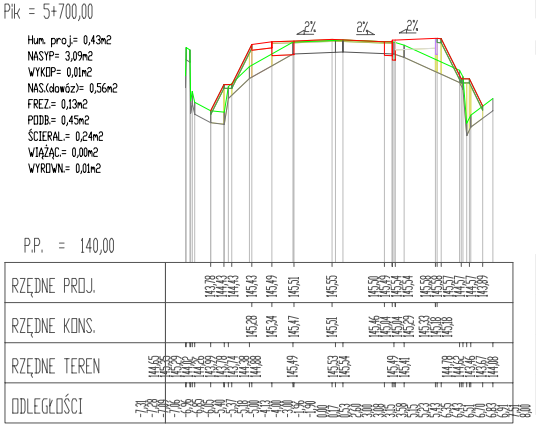
Pik = 5+700,00

Hum. proj.= 0,43m2
NASYP= 3,09m2
WYKOP= 0,01m2
NAS.(dowóz)= 0,56m2
FREZ.= 0,13m2
PODB.= 0,45m2
ŚCIERAL.= 0,24m2
WIĄŻĄC.= 0,00m2
WYRÓWN.= 0,01m2

P.P. = 140,00

2%
2%
2%
RZĘDNE PROJ.
RZĘDNE KONS.
RZĘDNE TEREN
ODLEGŁOŚCI

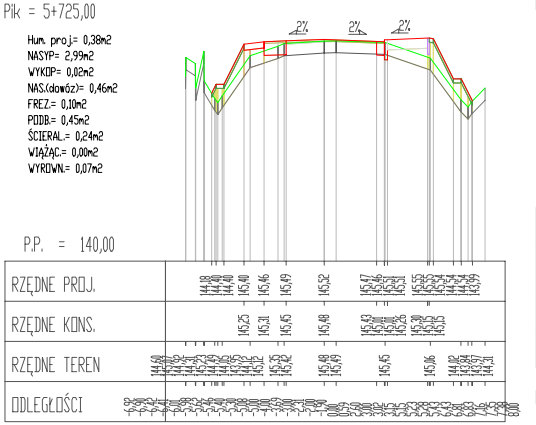
Pik = 5+725,00

Hum. proj.= 0,38m2
NASYP= 2,99m2
WYKOP= 0,02m2
NAS.(dowóz)= 0,46m2
FREZ.= 0,10m2
PODB.= 0,45m2
ŚCIERAL.= 0,24m2
WIĄŻĄC.= 0,00m2
WYRÓWN.= 0,07m2

P.P. = 140,00

2%
2%
2%
RZĘDNE PROJ.
RZĘDNE KONS.
RZĘDNE TEREN
ODLEGŁOŚCI

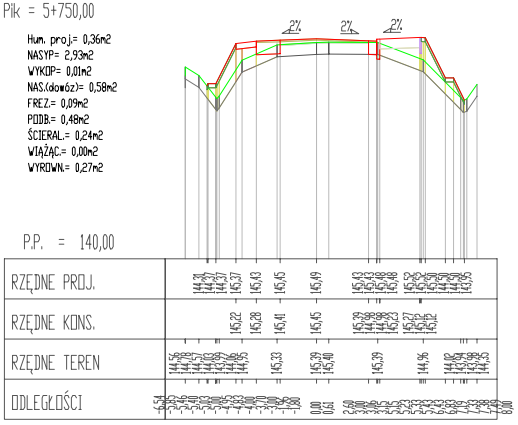
Pik = 5+750,00

Hum. proj.= 0,36m2
NASYP= 2,93m2
WYKOP= 0,01m2
NAS.(dowóz)= 0,58m2
FREZ.= 0,09m2
PODB.= 0,48m2
ŚCIERAL.= 0,24m2
WIĄŻĄC.= 0,00m2
WYRÓWN.= 0,27m2

P.P. = 140,00

2%
2%
2%
RZĘDNE PROJ.
RZĘDNE KONS.
RZĘDNE TEREN
ODLEGŁOŚCI

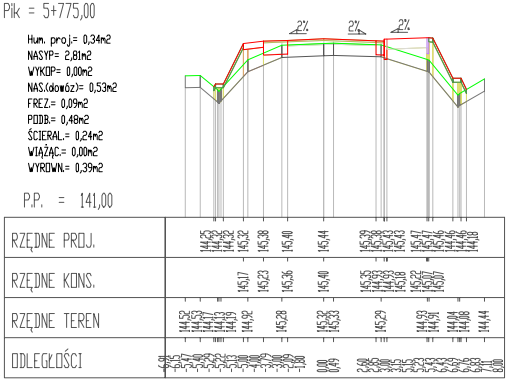
Pik = 5+775,00

Hum. proj.= 0,34m2
NASYP= 2,81m2
WYKOP= 0,00m2
NAS.(dowóz)= 0,53m2
FREZ.= 0,09m2
PODB.= 0,48m2
ŚCIERAL.= 0,24m2
WIĄŻĄC.= 0,00m2
WYRÓWN.= 0,39m2

P.P. = 141,00

2%
2%
2%
RZĘDNE PROJ.
RZĘDNE KONS.
RZĘDNE TEREN
ODLEGŁOŚCI

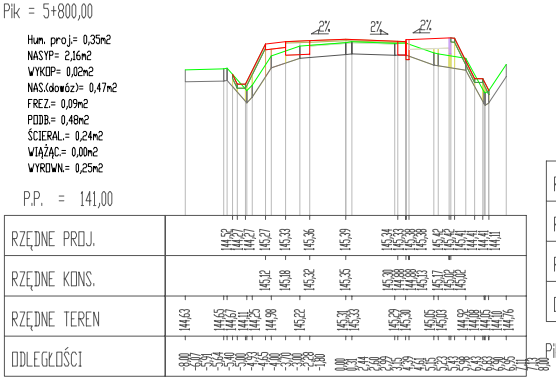
Pik = 5+800,00

Hum. proj.= 0,35m2
NASYP= 2,16m2
WYKOP= 0,02m2
NAS.(dowóz)= 0,47m2
FREZ.= 0,09m2
PODB.= 0,48m2
ŚCIERAL.= 0,24m2
WIĄŻĄC.= 0,00m2
WYRÓWN.= 0,25m2

P.P. = 141,00

2%
2%
2%
RZĘDNE PROJ.
RZĘDNE KONS.
RZĘDNE TEREN
ODLEGŁOŚCI

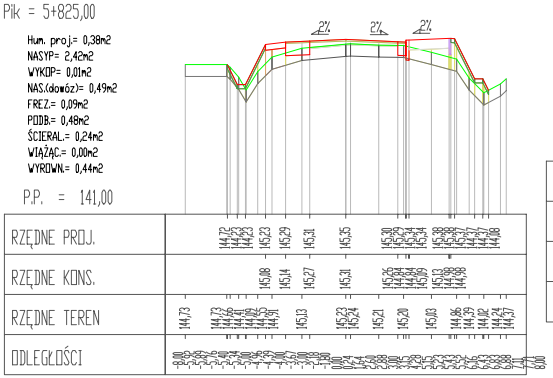
Pik = 5+825,00

Hum. proj.= 0,38m2
NASYP= 2,42m2
WYKOP= 0,01m2
NAS.(dowóz)= 0,49m2
FREZ.= 0,09m2
PODB.= 0,48m2
ŚCIERAL.= 0,24m2
WIĄŻĄC.= 0,00m2
WYRÓWN.= 0,44m2

P.P. = 141,00

2%
2%
2%
RZĘDNE PROJ.
RZĘDNE KONS.
RZĘDNE TEREN
ODLEGŁOŚCI

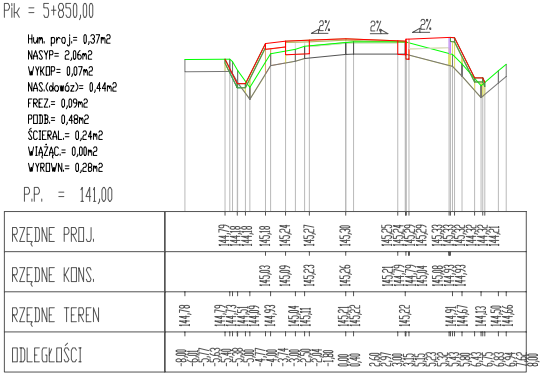
Pik = 5+850,00

Hum. proj.= 0,37m2
NASYP= 2,06m2
WYKOP= 0,07m2
NAS.(dowóz)= 0,44m2
FREZ.= 0,09m2
PODB.= 0,48m2
ŚCIERAL.= 0,24m2
WIĄŻĄC.= 0,00m2
WYRÓWN.= 0,28m2

P.P. = 141,00

2%
2%
2%
RZĘDNE PROJ.
RZĘDNE KONS.
RZĘDNE TEREN
ODLEGŁOŚCI

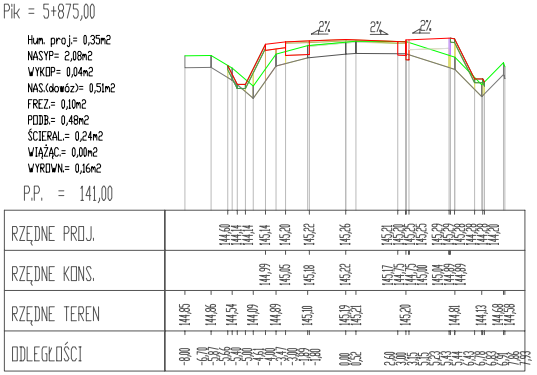
Pik = 5+875,00

Hum. proj.= 0,35m2
NASYP= 2,08m2
WYKOP= 0,04m2
NAS.(dowóz)= 0,51m2
FREZ.= 0,10m2
PODB.= 0,48m2
ŚCIERAL.= 0,24m2
WIĄŻĄC.= 0,00m2
WYRÓWN.= 0,16m2

P.P. = 141,00

2%
2%
2%
RZĘDNE PROJ.
RZĘDNE KONS.
RZĘDNE TEREN
ODLEGŁOŚCI

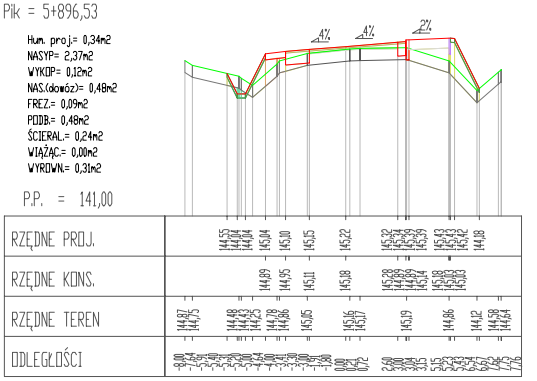
Pik = 5+896,53

Hum. proj.= 0,34m2
NASYP= 2,37m2
WYKOP= 0,12m2
NAS.(dowóz)= 0,48m2
FREZ.= 0,09m2
PODB.= 0,48m2
ŚCIERAL.= 0,24m2
WIĄŻĄC.= 0,00m2
WYRÓWN.= 0,31m2

P.P. = 141,00

4%
4%
2%
RZĘDNE PROJ.
RZĘDNE KONS.
RZĘDNE TEREN
ODLEGŁOŚCI

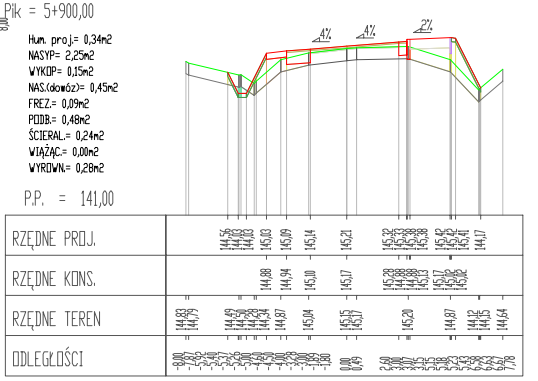
Pik = 5+900,00

Hum. proj.= 0,34m2
NASYP= 2,25m2
WYKOP= 0,15m2
NAS.(dowóz)= 0,45m2
FREZ.= 0,09m2
PODB.= 0,48m2
ŚCIERAL.= 0,24m2
WIĄŻĄC.= 0,00m2
WYRÓWN.= 0,28m2

P.P. = 141,00

4%
4%
2%
RZĘDNE PROJ.
RZĘDNE KONS.
RZĘDNE TEREN
ODLEGŁOŚCI

Pik = 5+925,00

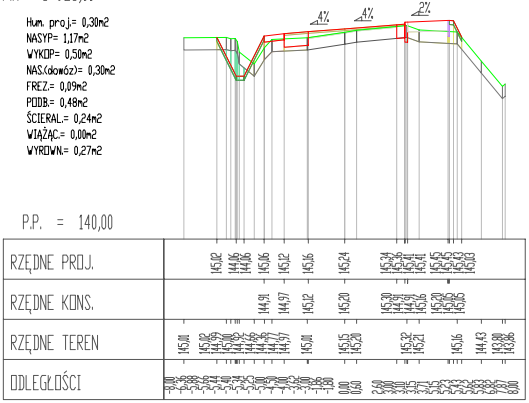
Hum. proj.= 0,30m2
NASYP= 1,17m2
WYKOP= 0,50m2
NAS.(dowóz)= 0,30m2
FREZ.= 0,09m2
PODB.= 0,48m2
ŚCIERAL.= 0,24m2
WIĄŻĄC.= 0,00m2
WYROWN.= 0,27m2

P.P. = 140,00
4%
4%
2%
RZĘDNE PROJ.
RZĘDNE KONS.
RZĘDNE TEREN
ODLEGŁOŚCI

Pik = 5+927,43

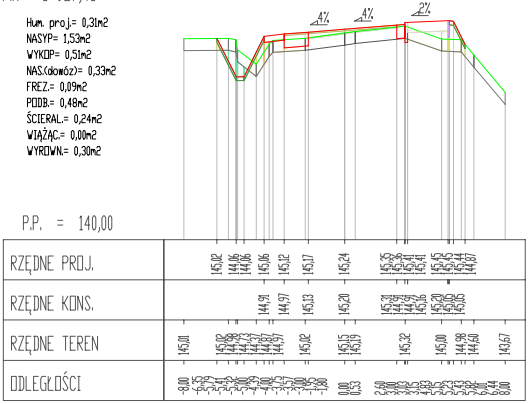
Hum. proj.= 0,31m2
NASYP= 1,53m2
WYKOP= 0,51m2
NAS.(dowóz)= 0,33m2
FREZ.= 0,09m2
PODB.= 0,48m2
ŚCIERAL.= 0,24m2
WIĄŻĄC.= 0,00m2
WYROWN.= 0,30m2

P.P. = 140,00
4%
4%
2%
RZĘDNE PROJ.
RZĘDNE KONS.
RZĘDNE TEREN
ODLEGŁOŚCI

Pik = 5+950,00

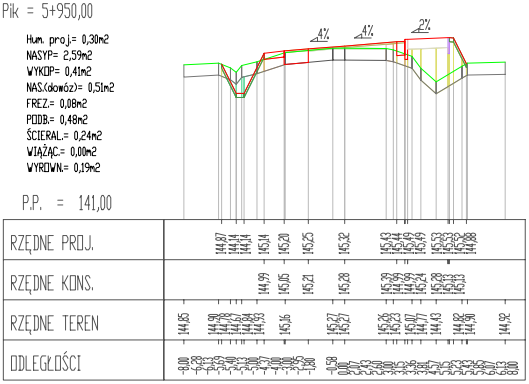
Hum. proj.= 0,30m2
NASYP= 2,59m2
WYKOP= 0,41m2
NAS.(dowóz)= 0,51m2
FREZ.= 0,08m2
PODB.= 0,48m2
ŚCIERAL.= 0,24m2
WIĄŻĄC.= 0,00m2
WYROWN.= 0,19m2

P.P. = 141,00
4%
4%
2%
RZĘDNE PROJ.
RZĘDNE KONS.
RZĘDNE TEREN
ODLEGŁOŚCI

Pik = 5+958,33

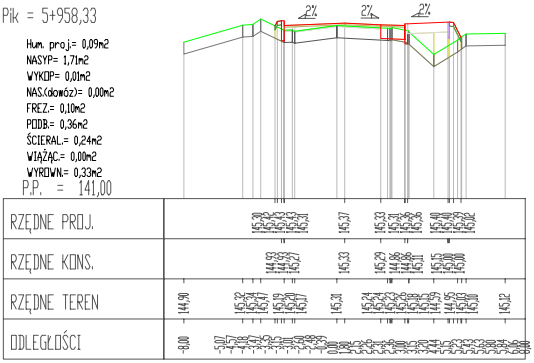
Hum. proj.= 0,09m2
NASYP= 1,71m2
WYKOP= 0,01m2
NAS.(dowóz)= 0,00m2
FREZ.= 0,10m2
PODB.= 0,36m2
ŚCIERAL.= 0,24m2
WIĄŻĄC.= 0,00m2
WYROWN.= 0,33m2

P.P. = 141,00
2%
2%
2%
RZĘDNE PROJ.
RZĘDNE KONS.
RZĘDNE TEREN
ODLEGŁOŚCI

Pik = 5+975,00

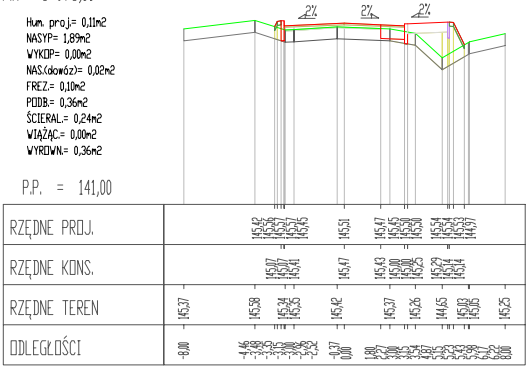
Hum. proj.= 0,11m2
NASYP= 1,89m2
WYKOP= 0,00m2
NAS.(dowóz)= 0,02m2
FREZ.= 0,10m2
PODB.= 0,36m2
ŚCIERAL.= 0,24m2
WIĄŻĄC.= 0,00m2
WYROWN.= 0,36m2

P.P. = 141,00
2%
2%
2%
RZĘDNE PROJ.
RZĘDNE KONS.
RZĘDNE TEREN
ODLEGŁOŚCI

Pik = 6+000,00

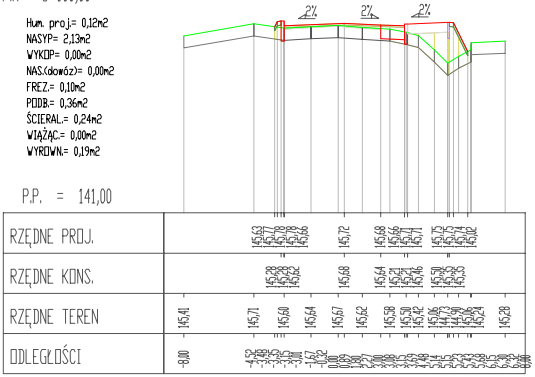
Hum. proj.= 0,12m2
NASYP= 2,13m2
WYKOP= 0,00m2
NAS.(dowóz)= 0,00m2
FREZ.= 0,10m2
PODB.= 0,36m2
ŚCIERAL.= 0,24m2
WIĄŻĄC.= 0,00m2
WYROWN.= 0,19m2

P.P. = 141,00
2%
2%
2%
RZĘDNE PROJ.
RZĘDNE KONS.
RZĘDNE TEREN
ODLEGŁOŚCI

Pik = 6+025,00

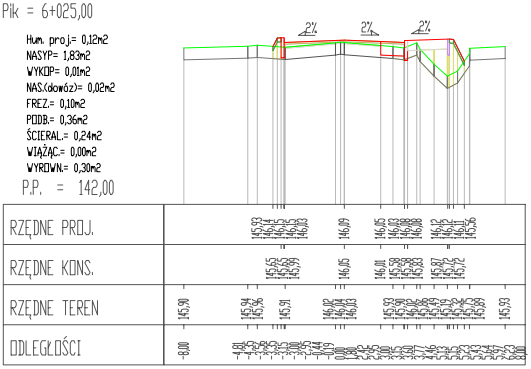
Hum. proj.= 0,12m2
NASYP= 1,83m2
WYKOP= 0,01m2
NAS.(dowóz)= 0,02m2
FREZ.= 0,10m2
PODB.= 0,36m2
ŚCIERAL.= 0,24m2
WIĄŻĄC.= 0,00m2
WYROWN.= 0,30m2

P.P. = 142,00
2%
2%
2%
RZĘDNE PROJ.
RZĘDNE KONS.
RZĘDNE TEREN
ODLEGŁOŚCI

Pik = 6+050,00

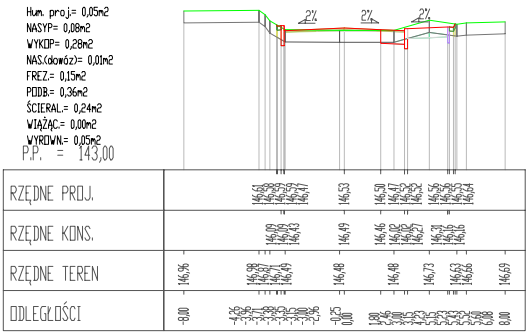
Hum. proj.= 0,05m2
NASYP= 0,08m2
WYKOP= 0,28m2
NAS.(dowóz)= 0,01m2
FREZ.= 0,15m2
PODB.= 0,36m2
ŚCIERAL.= 0,24m2
WIĄŻĄC.= 0,00m2
WYROWN.= 0,05m2

P.P. = 143,00
2%
2%
2%
RZĘDNE PROJ.
RZĘDNE KONS.
RZĘDNE TEREN
ODLEGŁOŚCI

Pik = 6+074,06

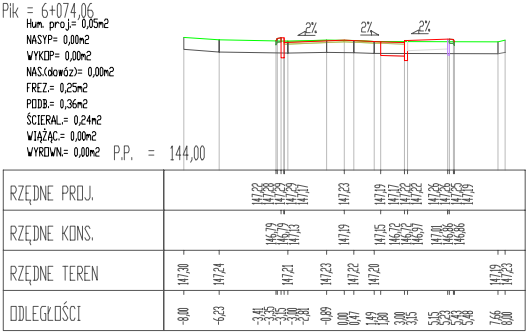
Hum. proj.= 0,05m2
NASYP= 0,00m2
WYKOP= 0,00m2
NAS.(dowóz)= 0,00m2
FREZ.= 0,25m2
PODB.= 0,36m2
ŚCIERAL.= 0,24m2
WIĄŻĄC.= 0,00m2
WYROWN.= 0,00m2

P.P. = 144,00
2%
2%
2%
RZĘDNE PROJ.
RZĘDNE KONS.
RZĘDNE TEREN
ODLEGŁOŚCI

🟥 Projektowana konstrukcja
🟩 Istniejący teren

Inwestor:
Powiat Wieruszowski
ul. Rynek 1-7, 98-400 Wieruszów

Jednostka projektowa:
Projektowanie i Nadzory Inwestorskie Grzegorz Zagórny
Stradomia Wierzchnia 111, 56-500 Syców

Przebudowa drogi powiatowej nr 4706E Wieruszów - Cieszęcin - Wyszanów

Przekroje poprzeczne

Stanowisko	*Imię i Nazwisko*	*Nr uprawnień / Specjalność*	*Podpis*
Projektant	mgr inż. Grzegorz Zagórny	55/DOŚ/04 73/DOŚ/06 /spec. drogowa/	

Stadium:	Branża:	Skala	**Rysunek nr**	Data: **29.05.2018 r.**
PW	**DR**	**1:100/250** [m]	**5.3**	